



Bilan des travaux 2022-2023

Table locale de gestion intégrée des ressources
et du territoire de Lanaudière

30 septembre 2023



Table des matières

Portrait des participants	2
Composition de la Table GIRT et participation	3
Activités et réalisations	6
Objectifs annuels.....	6
Enjeux identifiés	6
Objectifs locaux d'aménagement.....	6
Harmonisation des secteurs d'interventions commerciaux	7
Harmonisation des secteurs d'interventions non commerciaux	8
Synthèse des mesures d'harmonisation	9
Harmonisation antérieure de secteurs d'interventions	16
Acquisition de connaissances et documentation d'enjeux	17
Règlement des différends	17
Échange d'informations, partage et transfert de connaissances	17
Comités de travail	18
Avis transmis au MRNF.....	18
Fermeture de chemin dans le cadre des PAFI	18
Autorisation de tarifer pour les VHR sur les chemins multiusages	18
Consultations publiques.....	18
Évaluation et amélioration continue	19
Rôle des délégués	19
Réalisations	19
Défis.....	19
Respect des règles de fonctionnement.....	19
Recommandation	19
Annexe I Harmonisation 2022-2023 — Résultat du sondage annuel destiné aux utilisateurs.....	20

Rédaction

Claudine Ethier
Vincent Duquette-Rivard
Arianne Sylvestre

Ingénieure forestier
Ingénieur forestier
Secrétaire PADF

Révision linguistique et mise en page

La Table GIRT est une entité consultative qui réagit aux plans d'aménagement forestier intégré proposés par le ministère des Ressources naturelles et des Forêts (MRNF). Sa mise en place répond à l'article 55 de la *Loi sur l'aménagement durable du territoire forestier*, qui décrit également ses principaux mandats :

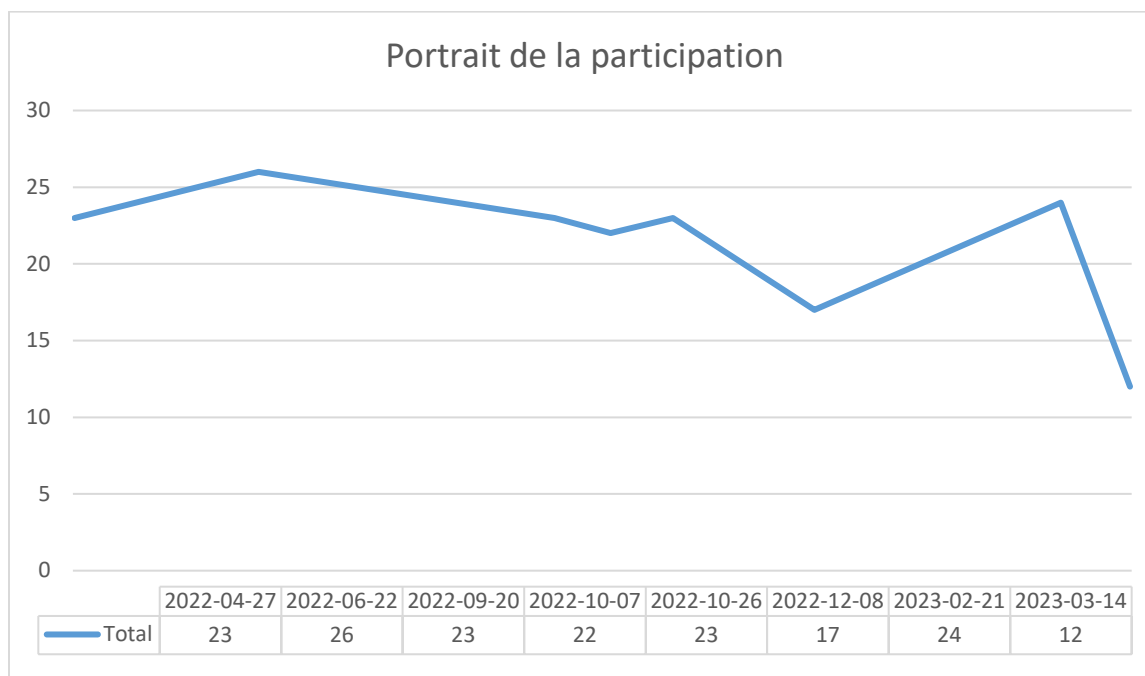
- Assurer la prise en compte des intérêts des personnes et organismes concernés par l'aménagement durable des forêts ;
- Proposer des objectifs locaux d'aménagement durable ;
- Convenir de mesures d'harmonisation des usages ;
- Proposer un mécanisme de règlement des différends.

Portrait des participants

Les rencontres de la Table GIRT 062 favorisent l'échange d'information et la mise en commun de l'expérience, mais aussi de l'expertise des différents partenaires. Pour l'année allant du 1^{er} avril 2022 au 31 mars 2023, les membres se sont rencontrés 8 fois :

- 3 rencontres d'une journée complète ;
- 3 rencontres d'une demi-journée ;
- 1 rencontre d'intégration des nouveaux délégués ;
- 1 visite terrain.

Toutes les rencontres ont obtenu un double quorum (nombre de participants présents et nombre de catégories représentées)



Composition de la Table GIRT et participation

Participants	2022-04-27	2022-06-22	2022-09-20	2022-10-07	2022-10-26	2022-12-08	2023-02-21	2023-03-14	Total
Isabelle Perreault — Préfète et présidente de la TGIRT		X	X						2
Claudine Ethier — Responsable de la TGIRT	X	X	X	X	X	X	X	X	8
Arianne Sylvestre — Secrétaire		X	X	X	X	X	X	X	7
Philippe Gaudet — Technicien forestier		X		X	X	X	X		5
Yannick Ouellet — MRNF	X	X		X		X	X		5
Isabelle Parent — MRNF	X	X	X					X	4
Gabriel Blanchet — MRNF	X	X			X	X	X	X	6
Isabelle Matteau (Karen Tremblay jusqu'au 27 avril 2022) — MRNF	x					X	x	X	4
Anouk Pohu — MRNF				X					1
Manon Gilbert — MRNF				X					1
Serge-Alexandre Demers — Autres utilisateurs		X							1
Yasmine Kessaci — Autres utilisateurs								X	1
Maxime Trudel — BGA	X	X	X	X	X	X	X		7
Mathieu Dufresne — BGA	X								1
Élizabeth Rivard — BGA							X		1
Patrick Provost — BGA	X	X	X	X	X		X		6
Réjean Lachance — BGA		X	X		X				3
Éric Chiasson — BGA					X	X			2
Sipi Flamand (Paul-Émile Ottawa jusqu'à août 2022) — Manawan									0
Kevin Dubé — Manawan									0
Jean-Noël Dubé — Manawan									0



Participants	2022-04-27	2022-06-22	2022-09-20	2022-10-07	2022-10-26	2022-12-08	2023-02-21	2023-03-14	Total
Denise Trudel (Vicky Violette jusqu'à mai 2022) — Conseil régional de l'environnement	X	X	X	X	X	X	X	X	8
Rénald Breault — Conseil régional de l'environnement									0
Robert Papineau — Bail de piégeage		X		X	X	X			4
Marc Gauthier (Philippe Gaudet jusqu'au 27 avril 2022) — Bail de piégeage	X	X	X			X	X		5
Michel Moreau — Regroupement des locataires du territoire public	X		X	X	X	X	X		6
Bertrand Grenier — Regroupement des locataires du territoire public	X	X	X			X	X		5
Jean Hubert – MRC de D'Autray		X	X	X	X		X		5
Michael Turcot – MRC de D'Autray	X		X	X		X			4
Félix Nadeau-Rochon — MRC de Matawinie	X	X	X	X		X			5
Réjean Gouin — MRC de Matawinie	X					X	X		3
Alexandre Mathieu-Vaugeois — MRC de Matawinie		X							1
Delphine Deléglise — Organisme de bassin versant	X		X		X	X			4
Stéphanie Chabrun (Francine Trépanier jusqu'au 23 février 2023) — Organisme de bassin versant								X	1
Nathalie Poitras — ZEC	X	X	X	X	X	X	X		7
Julie Lachance — ZEC	X	X	X	X	X	X	X		7
François Couture (Réjean Beausoleil jusqu'au 27 avril 2022) — ZEC	X	X	X	X	X	X	X		7
Robert Gauvin (Christian Dupuis jusqu'au 21 février 2022) — ZEC				X		X	X	X	4
Yannick Dufour — SÉPAQ	X	X				X	X		4
Éric Harnois — SÉPAQ			X						1
Jonathan Leblond — Titulaire de permis de pourvoirie			X	X					2
Myriam Poirier — Titulaire de permis de pourvoirie	X	X					X		3

**TABLE GIRT 062**Table locale de gestion intégrée
des ressources et du territoire
Lanaudière**BILAN 2022-2023**

Participants	2022- 04-27	2022- 06-22	2022- 09-20	2022- 10-07	2022- 10-26	2022- 12-08	2023- 02-21	2023- 03-14	Total
Alan Bryson — Titulaire de permis d'exploitation d'érablière		X	X	X			X		5
Guy Breault — — Titulaire de permis d'exploitation d'érablière		X							1
Michael Barras — Véhicule hors route	X	X	X	X	X	X	X	X	8
Patrick Ricard (Marc-André Masse jusqu'au 22 juin 2022) — Véhicule hors route	X		X	X	X	X	X		6
Karen Ferland — Association forestière de Lanaudière (observateur)	X						X		2
Total par rencontre	23	26	23	22	23	17	24	12	170

Activités et réalisations

Objectifs annuels

Lors de l'adoption de son plan de travail 2022-2023, les membres de la Table GIRT ont fixé les objectifs suivants :

- Tenir 8 rencontres
- Reprendre les présentations des économies de la forêt
- Tenir des ateliers de travail sur :
 - L'acériculture ;
 - La prévision forestière à long terme ;
 - Les aires d'intensification de la production ligneuse ;
- Revoir le processus de règlement des différends
- Discuter de l'entretien du réseau routier multiusage

Enjeux identifiés

Bien qu'aucun enjeu n'ait été identifié formellement par les membres de la Table GIRT pour l'année 2022-2023, les sujets suivants ont fait l'objet de nombreuses discussions ou de comités de travail :

- Compréhension du contenu du PAFIT
- Prévisibilité forestière
- Cohabitation, entretien et information sur l'état du réseau routier multiusage
- Développement du potentiel acéricole
- Cohérence des informations géographiques issues du secteur faune et nécessaires à la prise en compte des enjeux d'harmonisation forestière des territoires fauniques structurés

Objectifs locaux d'aménagement

Un objectif local d'aménagement (OLA) est une action qui permet de répondre à un enjeu identifié sur un ensemble de sites ou à un territoire. Il pourrait modifier la stratégie d'aménagement dans le but de concilier les activités d'aménagement forestier avec d'autres usages ou fonctions du territoire forestier, identifiés comme étant des enjeux par les participants de la Table GIRT.

Les objectifs locaux déterminés par la Table GIRT 062 sont détaillés dans le document [Cadre et processus d'harmonisation de la Table GIRT 062](#), qu'il est possible de consulter sur le site www.foretlanaudiere.org, dans l'onglet « Fiches d'harmonisation ». Les mesures génériques adoptées ou révisées en cours d'années sont les suivantes

- Quiétude en période de chasse — Révision du libellé.

Les préoccupations adoptées par la Table GIRT en 2015 ont été révisées afin d'être intégrées au PAFIT 2023-2028. Les délégués ont réitéré leur intérêt envers certaines des préoccupations déjà émises et en ont souligné de nouvelles :

- Habitats fauniques, mieux définir ce qui est déjà en place et fixer des objectifs ensuite ;
- Aménagement forestier durable à l'échelle des territoires fauniques structurés ;
- Maintien des infrastructures de plein air ;

- Maintien de la qualité de l’environnement et adaptation aux changements climatiques ;
- Amélioration de la prévisibilité de l’aménagement forestier et concertation régionale de la planification forestière avant l’étape de la consultation publique ;
- Simplification des processus de planification et de concertation ainsi qu’au niveau de la reddition de compte.

Aucun nouvel OLA ou mesure d’harmonisation générique n’a été adopté pendant l’année 2022-2023.

Harmonisation des secteurs d’interventions commerciaux

Les prises de décision à la Table GIRT 062, incluant l’adoption des mesures d’harmonisation des secteurs d’intervention, se concluent par consensus uniquement. Il n’existe aucun mécanisme de vote.

Au cours de l’année 2022-2023, 9 secteurs d’intervention ont été harmonisés et aucun processus de règlement des différends n’a été déclenché. Les fiches résumées d’harmonisation peuvent être consultées au www.foretlanaudiere.org dans l’onglet « Suivi des travaux d’aménagement forestier — Fiches d’harmonisation ».

Municipalité	Territoire	Secteur d’intervention
Entrelacs et Notre-Dame-de-la-Merci	Parc régional de la Forêt Ouareau	ORIGINAL
Saint-Michel-des-Saints et Saint-Zénon	S. O.	CHARLES
Saint-Zénon	Pourvoirie évasion plein air Trudeau	CANARD
	ZEC des Nymphes	
	S. O.	RONDEAU_FRID
Territoire non organisé	S. O.	ALBERT
	ZEC Lavigne	GALETTE
		SYLVESTRE
	Pourvoirie Vent de la Savane	HERELLE
	ZEC Collin	
ZEC des Nymphes	HOSTILE	



Harmonisation des secteurs d'interventions non commerciaux

Au cours de l'année 2022-2023, 30 secteurs de travaux sylvicoles non commerciaux ont été harmonisés et aucun processus de règlement des différends n'a été déclenché. Les travaux sylvicoles non commerciaux peuvent inclure de la préparation de terrain, de la plantation et du débroussaillage.

Travaux cultureux de remise en production

Perturber le sol pour créer un environnement favorable à la régénération OU reboiser afin d'accélérer la régénération.

Travaux cultureux de peuplements régénérés

Débroussailler une partie des arbres pour diminuer la compétition et améliorer la croissance OU élaguer les branches pour améliorer la qualité du bois

Les fiches résumées d'harmonisation peuvent être consultées au www.foretlanaudiere.org dans l'onglet « Suivi des travaux d'aménagement forestier — Travaux sylvicoles non commerciaux ».

Municipalité	Territoire	Secteur d'intervention
Territoire non organisé	ZEC Collin	TOIRS_LACS_DE_LA_TOUR
		BRUNEAU_2021
		CHARLAND_HAUTEUR_NICOLE
	ZEC Boullé	CASEY_FER_A_CHEVAL
		HEURTIN
	ZEC Lavigne	RICHARD
	Réserve faunique Rouge-Matawin	ADANYS
		EVRON
		GATE
		ZÉRO
		MOSQUIC
	Réserve faunique Mastigouche	SIRET
	S. O.	MORIN
		ANTOINE
		DEVENYNS_OUEST
		DUSSEAULT
		LONEY_DARGIE



Municipalité	Territoire	Secteur d'intervention
	Pourvoirie du Milieu	PELLETIER
		BEAULIEU_MURRAY
		DORIDE
Saint-Michel-des-Saints	ZEC Collin	BORY
	S. O.	SAINDON_BARRAGE
Notre-Dame-de-la-Merci	S. O.	CANARD_BLANC
Saint-Zénon	ZEC des Nymphes	CAPRICORNE
		CHAMPAGNE
		GRAINS
		MARDI_2021
		WOLFE
		MASTIGOUCHE
		POISSON_CHAMPAGNE

Synthèse des mesures d'harmonisation

L'harmonisation des secteurs d'intervention est réalisée par le MRNF en compagnie des bénéficiaires de garanties d'approvisionnement (BGA). Les utilisateurs du territoire forestier ou leur représentant sont rencontrés afin de convenir des mesures répondant le mieux à leurs préoccupations.

Les tableaux suivants résument les mesures convenues en fonction des enjeux soulevés lors de l'harmonisation des secteurs d'intervention.

Accès au territoire (12 mentions)

Enjeux	Mesures d'harmonisation SPÉCIFIQUES	Mesures d'harmonisation GÉNÉRIQUES
Maintien ou amélioration de l'état des chemins multiusages		Article 64 du règlement sur l'aménagement durable des forêts du domaine de l'État (RADF) — carrossabilité Pour les chemins identifiés lors de l'harmonisation spécifique, désensabler les côtes, les courbes et les sections ayant reçu d'importantes quantités de sable à des fins d'abrasifs. De même, nettoyer les ponts sur lesquels le sable ayant servi d'abrasif s'est accumulé. Cette mesure ne s'applique pas si l'abrasif étendu pendant la



Enjeux	Mesures d'harmonisation SPÉCIFIQUES	Mesures d'harmonisation GÉNÉRIQUES
		période hivernale est constitué de matériel granulaire. Articles 17 et 18 du règlement sur l'aménagement durable des forêts du domaine de l'État (RADF) — Protection de certains sentiers
Maintien de l'intégrité des limites des territoires fauniques structurés	Maintenir une lisière boisée à la limite d'un territoire, d'une zone, ou d'une infrastructure. Déposer une demande de fermeture de chemin dans le cadre des plans d'aménagement forestier intégré. Les fermetures de chemins ne peuvent être garanties et font l'objet d'un processus distinct.	
Restreindre l'accès au territoire après la période d'opération	Utiliser un pont temporaire pour traverser un cours d'eau pour un chemin implanté dans le cadre de la réalisation des travaux. Favoriser l'implantation d'un chemin non carrossable. Éviter de construire de nouveaux chemins forestiers dans une zone désignée.	

**Communication (10 mentions)**

Enjeux	Mesures d'harmonisation SPÉCIFIQUES	Mesures d'harmonisation GÉNÉRIQUES
Augmenter la prévisibilité des travaux d'aménagement forestier	<p>Communiquer un élément spécifique à un moment précis des opérations.</p> <p>Contacter le représentant des utilisateurs concernés à une date fixe excédant l'avis de 15 jours obligatoire (municipalité, gestionnaire de territoire faunique structuré, club VHR, association de lac).</p>	<p>Fournir un calendrier relatif à la réalisation des opérations forestières quinze jours avant le début des travaux (commerciaux et non commerciaux) aux utilisateurs ayant été impliqués dans le processus d'harmonisation, de même qu'à la municipalité ou MRC concernée.</p> <p>Mettre à jour hebdomadairement le suivi des activités d'aménagement forestier sur la carte web de la Table GIRT 062.</p>
Augmenter la prévisibilité du transport des bois		<p>Lorsque la route de transport des bois d'un secteur d'intervention est connue, le bénéficiaire de garantie d'approvisionnement doit informer les utilisateurs du territoire concernés quinze (15) jours avant le début du transport de bois.</p>

Habitat faunique terrestre (9 mentions)

Enjeux	Mesures d'harmonisation SPÉCIFIQUES	Mesures d'harmonisation GÉNÉRIQUES
Maintien des caractéristiques d'un habitat pour la faune	<p>Moduler le traitement sylvicole pour assurer la connectivité entre les forêts matures/couverts fermés/milieus humides.</p> <p>Moduler le patron de récolte/positionner les séparateurs de récolte pour assurer la connectivité entre les forêts matures/couverts fermés/milieus humides.</p>	

**Maintien du potentiel acéricole (3 mentions)**

Enjeux	Mesures d'harmonisation SPÉCIFIQUES	Mesures d'harmonisation GÉNÉRIQUES
Maintenir ou améliorer le rendement ou le potentiel acéricole.	Adapter le traitement des peuplements couverts par un permis d'intervention pour l'exploitation d'une érablière à des fins acéricoles ou présentant un potentiel acéricole priorisé, afin d'en assurer le maintien.	

Maintien et développement d'infrastructures (12 mentions)

Enjeux	Mesures d'harmonisation SPÉCIFIQUES	Mesures d'harmonisation GÉNÉRIQUES
Préserver les infrastructures en place (sentier, affiche, construction sommaire, etc.)	Maintenir les panneaux d'information/les affiches de désignation de territoire/les balises de sentier en place ou les réinstaller après les travaux. Augmenter la communication entre les utilisateurs concernés et les BGA et prévoir une visite terrain.	Articles 17 et 18 du règlement sur l'aménagement durable des forêts du domaine de l'État (RADF) — Protection de certains sentiers. Article 64 du règlement sur l'aménagement durable des forêts du domaine de l'État (RADF) — carrossabilité Articles 8, 17, et 18 du règlement sur l'aménagement durable des forêts du domaine de l'État (RADF) — lisières boisées et protection de certains sentiers. La fermeture d'un chemin doit être autorisée par le Ministère en vertu de la Loi sur le ministère des Ressources naturelles et de la Faune (art. 11.3) ou de la Loi sur l'aménagement durable du territoire forestier (art. 41). La demande peut-être fait à partir du site du ministère.

**Milieu aquatique et qualité de l'eau (14 mentions)**

Enjeux	Mesures d'harmonisation SPÉCIFIQUES	Mesures d'harmonisation GÉNÉRIQUES
Prévenir et contrôler l'érosion des sols et le ruissellement de sédiments	Réaliser les travaux pendant la période de gel	Articles 25 à 46 du règlement sur l'aménagement durable des forêts du domaine de l'État (RADF) — lit des lacs et des cours d'eau, milieux humides boisés et non boisés, sédimentation, orniérage.
Protection des milieux aquatiques, riverains et humides et des sols.		Articles 89, 90, 94 et 103 du règlement sur l'aménagement durable des forêts du domaine de l'État (RADF) — conserver les attributs des frayères. Articles 73, 75 et 86 du règlement sur l'aménagement durable des forêts du domaine de l'État (RADF) — stabilisation des chemins et techniques de stabilisation, stabilisation des ponceaux et déviation des eaux de ruissellement.

Paysage (42 mentions)

Enjeux	Mesures d'harmonisation SPÉCIFIQUES	Mesures d'harmonisation GÉNÉRIQUES
Maintien de l'intégrité du paysage en bordure d'un lac ou d'un cours d'eau	Moduler le traitement sylvicole le long ou à proximité d'un lac ou d'un cours d'eau pour réduire l'impact visuel des travaux (après analyse de paysage ou visite de terrain). Élargir la lisière boisée prévue au RADF pour en assurer l'opacité (largeur variable).	
Maintien de l'intégrité du paysage le long d'un aménagement récréatif ou visible à partir de celui-ci (camping, sentier, belvédère, etc.)	Ne pas implanter d'aire d'ébranchage le long ou en bordure d'un aménagement récréatif. Moduler le traitement sylvicole le long ou à proximité d'un lac ou d'un cours d'eau pour réduire l'impact visuel des travaux (après analyse de paysage ou visite de terrain). Élargir la lisière boisée prévue au RADF pour en assurer l'opacité (largeur variable).	Dans la lisière boisée conservée de chaque côté des sentiers identifiés, aucune récolte n'est effectuée dans la portion de 0 à 10 m du sentier. La récolte partielle maximale permise par le RADF dans ces lisières boisées ainsi que les modalités s'y appliquant est effectuée dans la portion de 10 à 30 m du sentier, afin d'en assurer l'opacité.



Enjeux	Mesures d'harmonisation SPÉCIFIQUES	Mesures d'harmonisation GÉNÉRIQUES
Maintien de l'intégrité du paysage le long d'un chemin	<p>Moduler le traitement sylvicole pour réduire l'impact visuel des travaux le long ou à proximité d'un chemin multiusage (après analyse de paysage ou visite de terrain).</p> <p>Élargir la lisière boisée prévue au RADF pour en assurer l'opacité (largeur variable).</p>	
Maintien de l'intégrité du paysage visible à partir d'un site de villégiature	<p>Moduler le patron de récolte/positionner les séparateurs de coupe à proximité d'un site de villégiature pour réduire l'impact visuel des travaux (après analyse de paysage ou visite de terrain).</p> <p>Élargir la lisière boisée prévue au RADF (largeur fixe).</p>	

Quiétude (8 mentions)

Enjeux	Mesures d'harmonisation SPÉCIFIQUES	Mesures d'harmonisation GÉNÉRIQUES
Quiétude pendant la période de chasse		<p>Arrêter les activités d'aménagement forestier (LADTF, art. 4, 1er alinéa), à l'exception des activités visant à combattre les perturbations naturelles majeures, pendant la période de chasse à l'original (arme à feu) dans les territoires fauniques structurés (périodes prévues par règlement). La période convenue ne peut excéder la période prévue par la Loi pour cette zone des travaux pendant la période de chasse à l'original (arme à feu) dans les territoires fauniques structurés (périodes prévues par règlement). La période convenue ne peut excéder la période prévue par la Loi pour cette zone.</p>

**Quiétude des utilisateurs**

Limiter le nombre d'années pendant lesquelles les travaux peuvent se réaliser

Transport des bois — Quiétude (13 mentions)

Enjeux	Mesures d'harmonisation SPÉCIFIQUES	Mesures d'harmonisation GÉNÉRIQUES
Cohabitation avec les usagers sur les chemins multiusage	<p>Moduler l'horaire de transport des bois (semaine/fin de semaine ; jour/nuit).</p> <p>Mettre en place de la signalisation routière au-delà des exigences règlementaires sur un tronçon désigné de chemin multiusage (croisement de chemins, sortie des bois, etc..).</p> <p>Utiliser les freins Jacob adéquatement.</p> <p>Modifier l'itinéraire de transport des bois/éviter l'utilisation d'un chemin multiusage ou municipal.</p>	
Quiétude à proximité des chemins multiusage	<p>Mettre en place de la signalisation routière au-delà des exigences règlementaires sur un tronçon désigné de chemin multiusage (croisement de chemins, sortie des bois, etc..).</p> <p>Moduler l'horaire de transport des bois (semaine/fin de semaine ; jour/nuit).</p> <p>Maintenir un canal de communication entre le gestionnaire des utilisateurs et le responsable du transport et moduler l'horaire de transport des bois (semaine/fin de semaine ; jour/nuit).</p>	

**Transport des bois — Sécurité des utilisateurs (5 mentions)**

Enjeux	Mesures d'harmonisation SPÉCIFIQUES	Mesures d'harmonisation GÉNÉRIQUES
Cohabitation avec les usagers sur les chemins multiusages	<p>Prévoir des points de rencontre (pour véhicule de promenade et camion forestier) sur un tronçon désigné de chemin multiusage (croisement de chemins, sortie des bois, etc.).</p> <p>Mettre en place de la signalisation routière au-delà des exigences règlementaires sur un tronçon désigné de chemin multiusage (croisement de chemins, sortie des bois, etc.).</p>	Lorsque la route de transport des bois d'un secteur d'intervention est connue, le bénéficiaire de garantie d'approvisionnement doit informer les utilisateurs du territoire concernés quinze (15) jours avant le début du transport de bois.
Cohabitation avec la motoneige	Éviter de faire cohabiter la motoneige et le transport forestier (tablier, voie de contournement, calendrier de transport, etc.).	

Harmonisation antérieure de secteurs d'interventions

Voici la liste des secteurs d'interventions harmonisés, mais non récoltés au cours des dernières années.

Municipalité	Territoire	Secteur d'intervention
Notre-Dame-de-la-Merci	ZEC Lavigne	GEORGES_NO
Saint-Damien	S.O.	PILON
Saint-Damien / Saint-Zénon	ZEC des Nymphes	LALA_DIURNE
Sainte-Émilie de l'Énergie	Pourvoirie Bazinet	ST_CHARLES BAZINET_ILES
Saint-Zénon	Pourvoirie au Pays de Réal Massé / Pourvoirie Saint-Zénon / Pourvoirie Basilière / ZEC des Nymphes	COULEUVRE_AJOUT
Saint-Zénon / Saint-Michel-des-Saints	S.O.	CHARLES
Territoire non organisé / Saint-Michel-des-Saints	ZEC Collin	BORY
	Réserve faunique Mastigouche	BERGERAC et GONCOURT
	Réserve faunique Rouge-Matawin	TAVERY



Municipalité	Territoire	Secteur d'intervention
	ZEC Boullé	CACHE_BOULAY et RIVIERE_BOULLE
		BOULAY
		CACHE
		RIVIERE_BOULLE
	ZEC des Nymphes	HOSTILE
	ZEC Lavigne	BELISLE
	S.O.	SYLVESTRE
		DARGIE_AJOUT
		CHAVILLIERS_VILLIERS_CO
		DEVENYNS_NORD
		GUENARD
		DEVENYNS_NORD
		POSTE_EST
	RIVIERE_DU_POSTE	

Acquisition de connaissances et documentation d'enjeux

- Validation terrain du potentiel acéricole de Lanaudière – Projet PADF 2022-2023

Règlement des différends

Aucun processus de règlement des différends n'a été déclenché pendant l'année 2022-2023.

Échange d'informations, partage et transfert de connaissances

- Dérogation COS — Constats d'application
- Contenu prévu du PAFIT 2023-2028
- Aires d'intensification de la production ligneuse
- Calcul des possibilités forestières révisées
- Résultats de l'audit FSC
- Amélioration de l'acceptabilité sociale de l'aménagement forestier au Québec par le développement de la démarche participative des Tables de gestion intégrée des ressources et du territoire (Projet suprarégional Outaouais, Laurentides et Lanaudière)
- Calendrier des activités de chasse
- Stratégie régionale de production de bois
 - Présentation générale
 - Essences feuillues
- Bilan 2021 de la chasse au gros gibier
- Présentation du comité régional sur les produits forestiers non ligneux



Comités de travail

Acériculture

Le comité acéricole a été mis sur pieds en juin 2020. Les objectifs du comité sont de :

- Identifier un potentiel réalisable à court, moyen et long terme, sans égard à la planification forestière, afin de promouvoir sa mise en valeur ;
- Identifier un objectif régional à long terme de maintien du potentiel acéricole et la manière dont il peut être inséré dans les stratégies d'aménagement du MRNF ;

Pour l'année allant du 1^{er} avril 2021 au 31 mars 2022, les membres se sont rencontrés 2 fois et ont réuni des représentants des producteurs acéricoles, des bénéficiaires de garantie d'approvisionnement, des VHR, de la MRC de Matawinie ainsi que des personnes-ressources du MRNF.

Les membres du comité ont convenu de reprendre les travaux du comité à la suite du dépôt du rapport de consultation publique sur la délimitation des potentiels acéricoles à prioriser.

Avis transmis au MRNF

Fermeture de chemin dans le cadre des PAFI

Depuis 2006, il est possible pour le MRNF de fermer un chemin sur les terres du domaine de l'État. Un citoyen, une entreprise ou un organisme peut adresser une demande de fermeture temporaire ou permanente d'un tel chemin, en vertu de l'article 11.3 de la *Loi sur le ministère des Ressources naturelles et de la Faune* (M-25.2).

Les demandes de fermeture, présentées dans le cadre des travaux effectués relativement aux plans d'aménagement forestier intégré (PAFI), sont soumises à la Table GIRT 062 pour y convenir d'ententes et de mesures d'harmonisation à appliquer.

- Aucun

Autorisation de tarifer pour les VHR sur les chemins multiusages

- Renouvellement des autorisations de circuler sur les chemins multiusages des clubs quad de la région — Avis favorable
- Renouvellement des autorisations de tarifer sur les chemins multiusages de classe 4 et 5 des clubs quad de la région, sous réserve de convenir d'ententes particulières pour les secteurs où ces chemins servent d'accès à des baux de villégiatures ou des territoires de trappe — Avis favorable

Consultations publiques¹

En vertu de la *Loi sur l'aménagement durable du territoire forestier* (LADTF), l'instance responsable de la composition et du fonctionnement de la table GIRT a le mandat de mener des consultations publiques sur les plans d'aménagement forestier intégré tactiques et opérationnels préparés par le ministère pour chaque unité d'aménagement.

- PAFIT 2023-2028 – 9 novembre au 23 décembre 2023

¹ Tous les rapports de consultations sont disponibles au <http://foretlanaudiere.org/consultations-publiques/>



Évaluation et amélioration continue

Cette section provient du sondage ayant été transmis à l'ensemble des délégués et des substituts membres de la Table GIRT 062. Les conclusions de ce sondage permettent d'évaluer le travail accompli dans un souci d'amélioration continue.

Rôle des délégués

La compréhension du rôle des délégués ne représente pas un enjeu. La rencontre d'intégration aux nouveaux délégués et l'interaction avec la planification forestière aident à mieux comprendre le rôle des différents membres de la Table GIRT.

Réalisations

Selon les délégués de la Table GIRT, les grandes réalisations de l'année 2022-2023 sont les suivantes

- La rencontre d'échange du 8 décembre 2022 permettant de comprendre les liens entre le PAFIT, les travaux de la Table GIRT et les mesures d'harmonisation convenues au PAFIO.
- La reprise des rencontres en présentiels et le maintien de l'ambiance de travail.
- La reprise du comité de travail pour l'acériculture.
- La qualité des informations du site internet de la TGIRT

Défis

Selon les délégués de la Table GIRT, les défis de l'année 2022-2023 sont les suivants

- La compréhension du processus d'harmonisation et des enjeux forestiers par la population
- Déterminer une vision à long terme du réseau routier forestier et de son maintien
- L'implantation de plusieurs sous-comités afin de travailler des sujets plus pointus.
- Favoriser une cohabitation entre les différents secteurs d'activités

Respect des règles de fonctionnement

Le climat des échanges a été grandement amélioré par la reprise des rencontres en présentiels. Plusieurs ont félicité cette nette amélioration.

Recommandation

Afin d'assurer le maintien de la confiance entre les intervenants, **il est proposé de réviser annuellement le cadre et les processus d'harmonisation de la Table GIRT**. Cette revue permettra à la fois de rappeler le cadre de travail et de valider les besoins d'amélioration de ces processus.

Afin de s'assurer que les travaux et décisions de la Table GIRT prennent en considération les préoccupations de l'ensemble des groupes d'intérêt, il serait avantageux de **colliger les intérêts de chaque groupe d'utilisateur**. De plus, depuis la pandémie il y a de nouvelles personnes qui fréquentent ou habitent la forêt qui sont moins sensibilisées par l'aménagement forestier et qui peut, dans certains cas, ralentir le processus d'harmonisation par leur incompréhension. Les délégués ou les personnes sur le territoire ne sont pas toujours bien outillés pour sensibiliser les utilisateurs à la réalité des travaux sylvicoles. Il serait intéressant de former les délégués et substituts afin de pouvoir vulgariser et expliquer l'aménagement forestier.

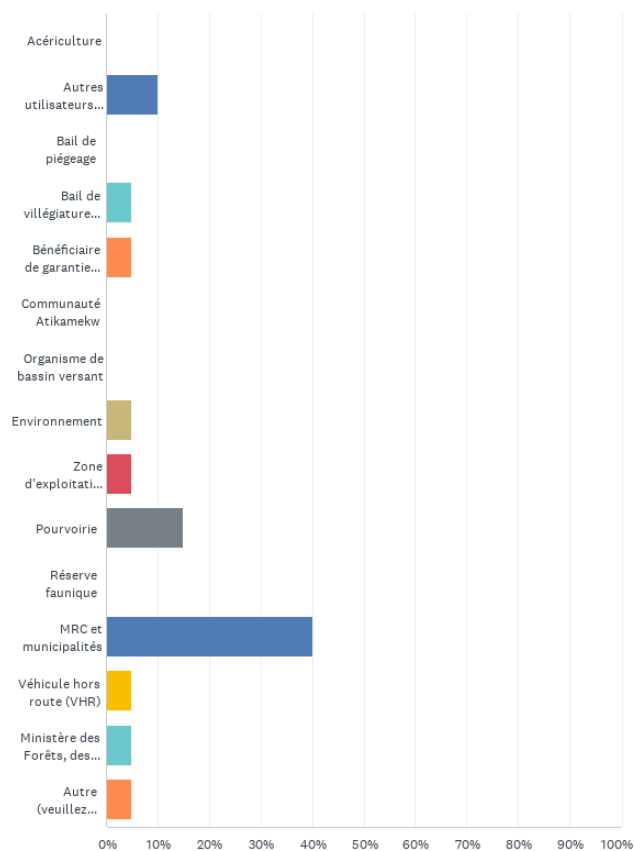
Les nombreux utilisateurs du territoire forestier public ont des préoccupations à différents niveaux de planification. Afin de rejoindre l'ensemble de ces préoccupations. La **Table GIRT s'assure de diriger ses travaux à la fois au niveau opérationnel (à l'échelle d'un secteur) et au niveau tactique (à l'échelle du territoire)**, mais il serait également important de se concentrer davantage au niveau tactique afin d'orienter l'aménagement forestier de notre unité d'aménagement avec des objectifs locaux d'aménagement et/ou des fiches enjeux solutions.



Annexe I

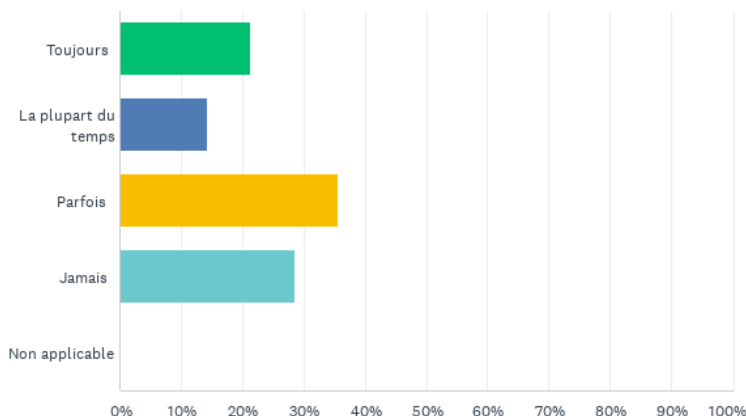
Harmonisation 2022-2023 — Résultat du sondage annuel destiné aux utilisateurs

Question 1 : À quelle catégorie d'utilisateurs appartenez-vous? Veuillez sélectionner une seule des propositions suivantes :





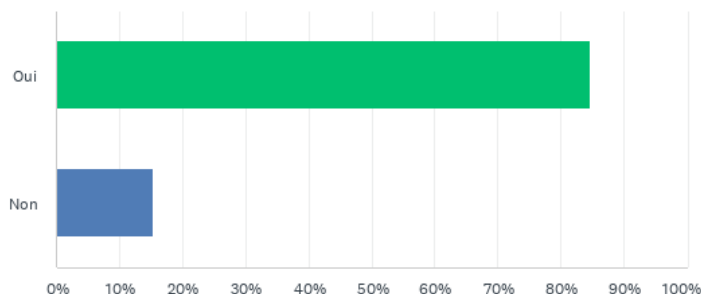
Question 2 : Le responsable des opérations est-il entré en contact avec vous avant ou pendant les opérations pour lesquelles vous étiez concerné ?



Commentaires :

- Travaux non débuter
- Ce n'est pas le responsable des opérations qui nous informe, c'est plus souvent la MRC qui nous transfère les infos.
- Martelage sans autorisation et sur chantier contesté
- Moins évident lorsque c'est un sous-traitant du BGA qui fut responsable de l'harmonisation.

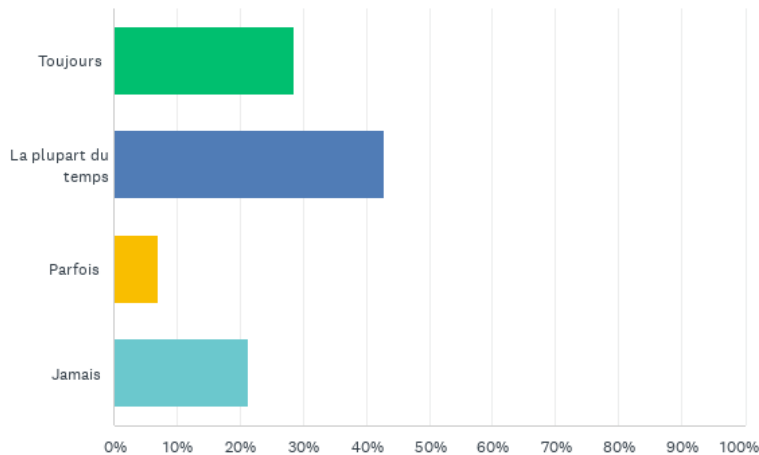
Question 3 : L'avis de 15 jours avant le début des travaux vous-a-t-il été utile ?



Commentaires :

- Très utile pour informer des résidents à proximité
- Travaux non débutés
- En contexte de pourvoirie alors que les clients réservent un an d'avance, un minimum de prévisibilité serait apprécié.
- La plupart du temps
- Car nous ne l'avons jamais reçu

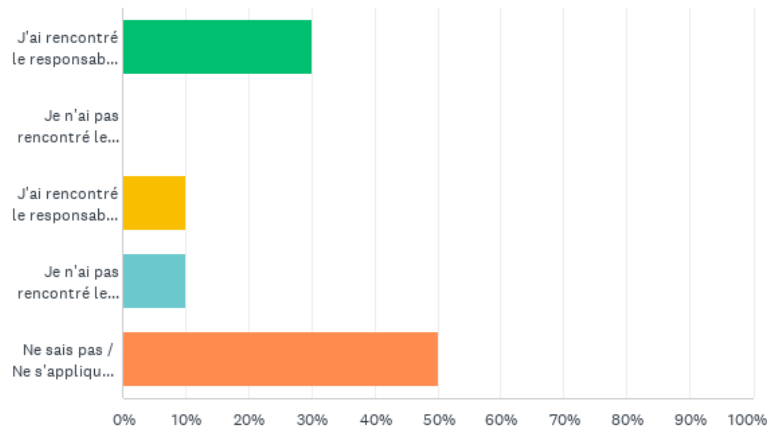
Question 4 : L'avis comprend toutes les informations nécessaires à la bonne compréhension des travaux (nom et coordonnées du responsable de chantier, plan de coupe proposé avec voirie forestière à construire ou à améliorer ainsi qu'un calendrier des opérations).



Commentaires :

- Rien n'est clair. Les réponses aux questions sont conflictuelles dépendamment de la personne à qui on parle dans la même compagnie... Le positionnement des chemins est approximatif et change souvent en cour de route sans aucune consultation avec le responsable de la pourvoirie
- Voirie change parfois.

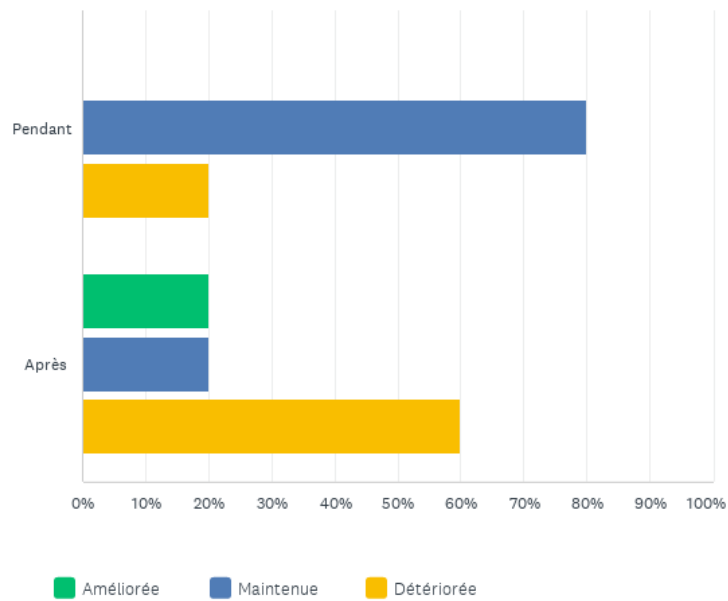
Question 5 : Pour les chemins vous concernant, avez-vous été en mesure de définir l'état initial à maintenir avec le responsable des opérations avant le début des travaux ?



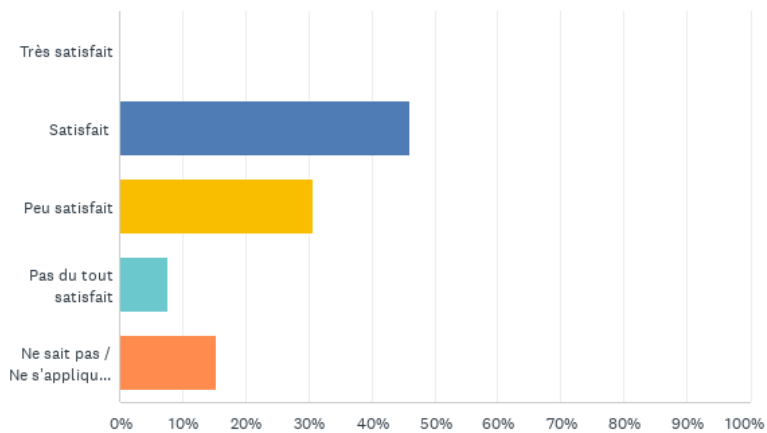
Commentaires :

- Rencontre avec le directeur des travaux publics a eu lieu
- Pas compliqué, aucun respect et déni systémique de l'état pré travaux. Ce qui est dit avant les travaux est rarement respecté ou fait tout croche pour sauver des coûts.

Question 6 : La qualité des chemins a-t-elle été maintenue pendant et après les opérations ?



Question 7 : Êtes-vous satisfait de l'application de cette mesure ?

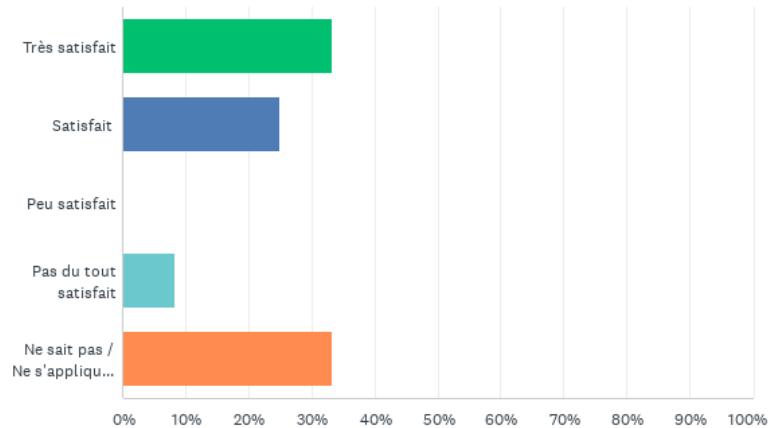


Commentaires :

- Bonne voie, mais il faudrait un avis neutre et un contrat signé AVANT les travaux.



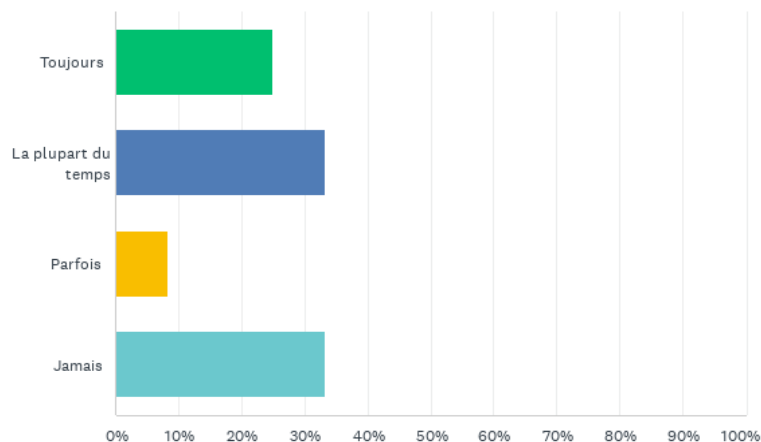
Question 8 : Êtes-vous satisfait de l'application de cette mesure ?



Commentaires :

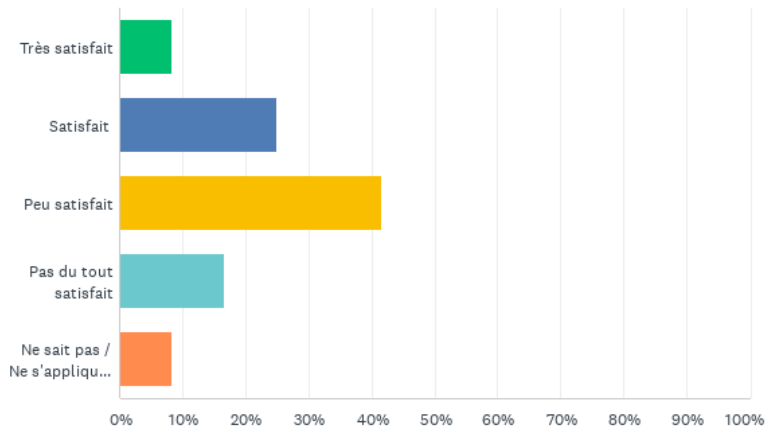
- La chasse effective dure peu de temps, la préparation des sites et l'habitude de fréquentation des animaux sont fortement chamboulées avant la chasse. La présence d'opération forestière nuit totalement à la chasse, même hors période. L'idéal serait de la prévisibilité afin de pouvoir fermer complètement certains secteurs de chasse en alternance de façon à ce que l'implantation des chemins ou la récolte n'aient que très peu d'incidence. Le tout serait aisément possible si prévisibilité d'une année.

Question 9 : L'enchérisseur est-il entré en contact avec vous avant les opérations pour lesquelles vous étiez concerné ?





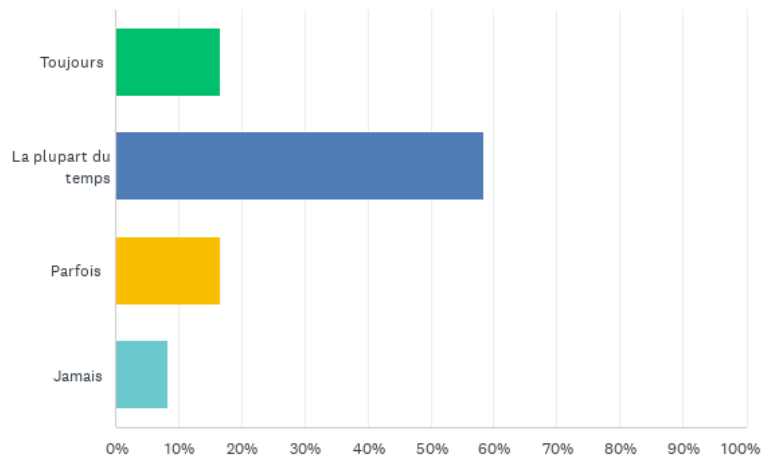
Question 10 : Êtes-vous satisfait de l'application de cette mesure ?



Commentaires :

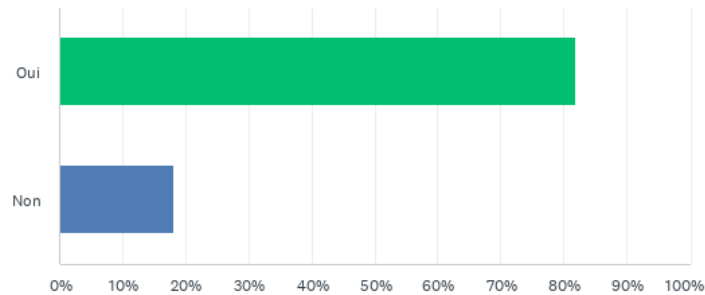
- Il n'y a pas vraiment de rencontre avec l'enchérisseur
- Peu de place à la négociation

Question 11 : Le responsable des opérations est-il entré en contact avec vous avant ou pendant les opérations pour lesquelles vous étiez concerné ?





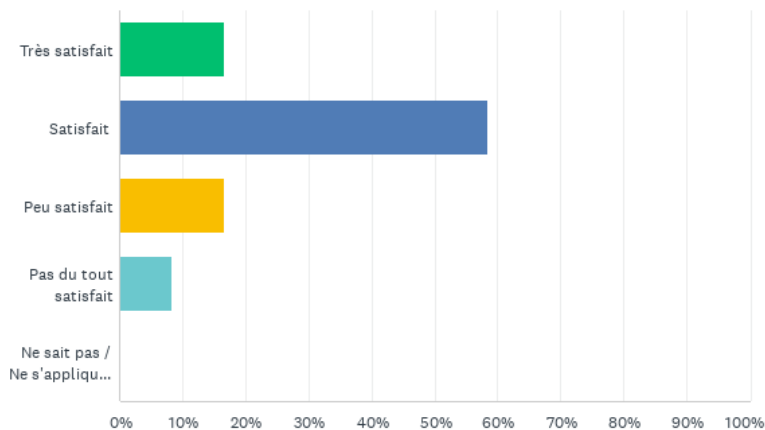
Question 12 : L'avis de 15 jours avant le début des travaux vous a-t-il été utile ?



Commentaires :

- Un an, possible d'y aller par secteur et tout simplement planifier un peu en amont ce qui réglerait presque l'ensemble des problèmes. Une pourvoirie de 10km² n'a pas les mêmes contraintes qu'une de 200km², le "one size for all" ne fonctionnera jamais vu le développement et l'achalandage de ces secteurs en très forte croissance. L'aspect sécurité surtout au niveau des accès est systématiquement mis de côté.
- La plupart du temps
- Car nous ne l'avons jamais reçu

Question 13 : Êtes-vous satisfait de l'application de cette mesure ?

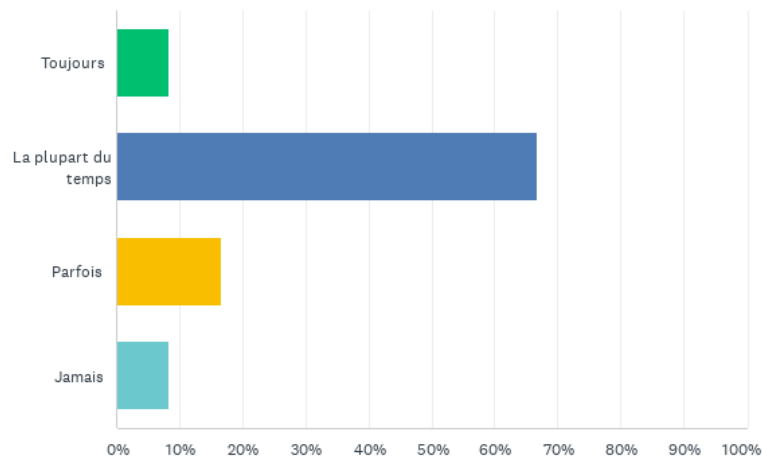


Commentaires :

- Partage de la route plutôt difficile. Chaussée non adaptée pour le transport lourd



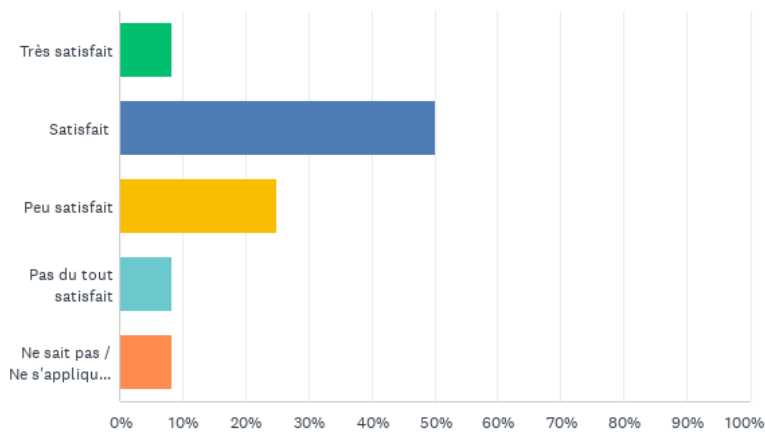
Question 14 : Les mesures d'harmonisation spécifiques vous concernant ou concernant les utilisateurs que vous représentez ont-elles été respectées ?



Commentaires :

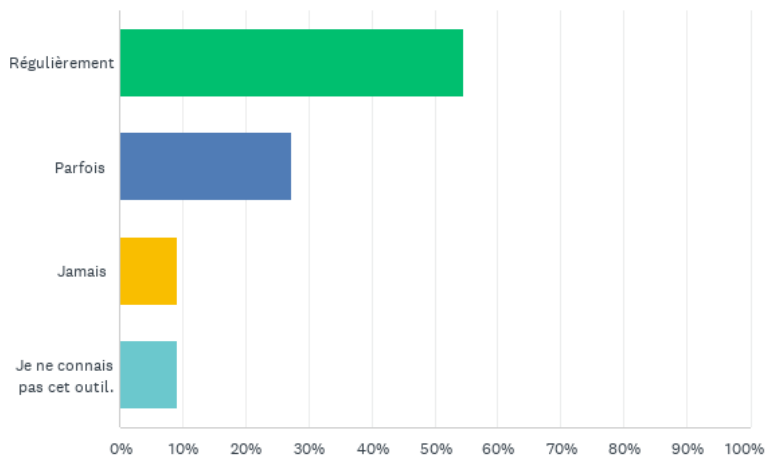
- Bonne collaboration avec les BGA et MRNF régional
- Aucun contrat signé, rien d'officiel donc tout change en cour de route

Question 15 : Êtes-vous satisfait de l'application de cette/ces mesure(s)?

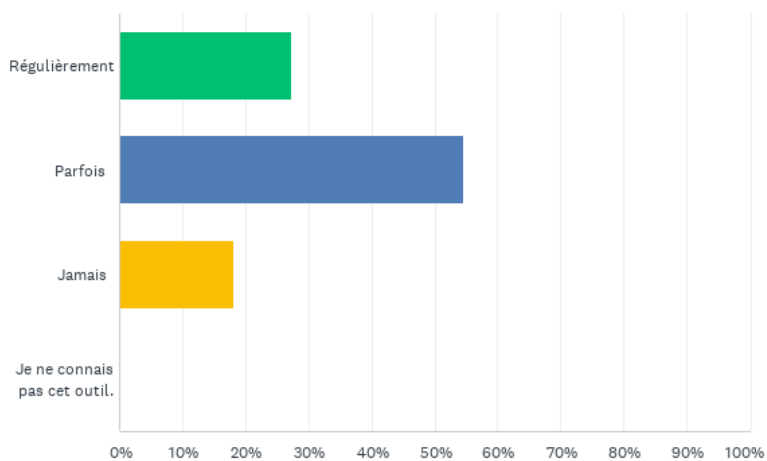




Question 16 : Je consulte le site internet de la Table GIRT 062?

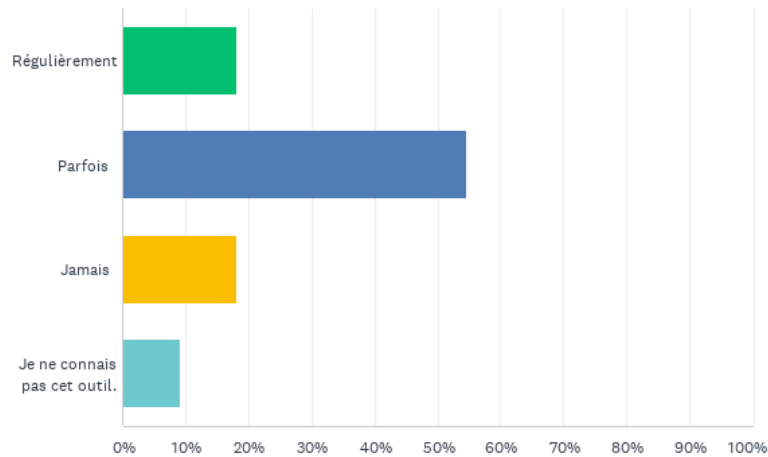


Question 17 : Je consulte la carte interactive en ligne disponible sur le site internet de la Table GIRT 062?





Question 18 : Je consulte le tableau de suivi des travaux forestiers sur le site internet de la Table GIRT 062?

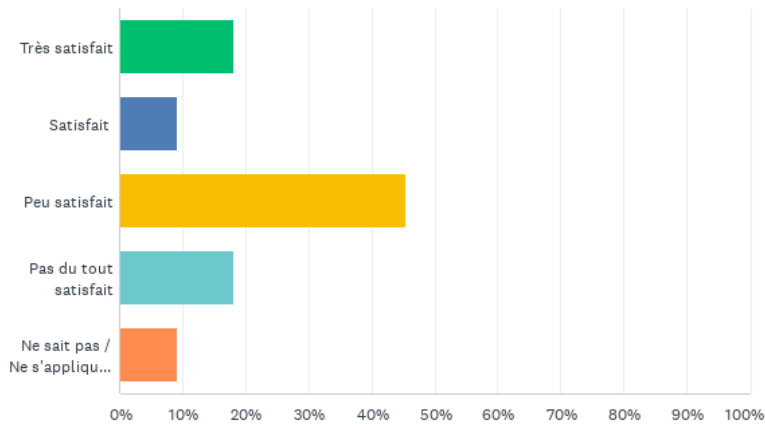


Question 19 : Quels éléments pourraient être améliorés ou quelles informations pourraient être ajoutées au site internet de la Table GIRT ?

- Aucun. Il est clair et efficace.
- Mise à jour des données plus rapides
- Je ne sais pas
- .shp des itinéraires de transport
- Hyperliens vers les groupes représentés à la TLGIRT
- Pas connu encore
- Mettre à jour les données actuelles et futures
- Rien à signaler
- Laisser la place à un réel débat, plus de flexibilité pour accueillir les propositions et plus d'écoute. Moins de pression sur les acteurs civils
- Il serait plus efficace d'envoyer l'information par courriel, car pas le temps de consulter régulièrement le site de la Table GIRT



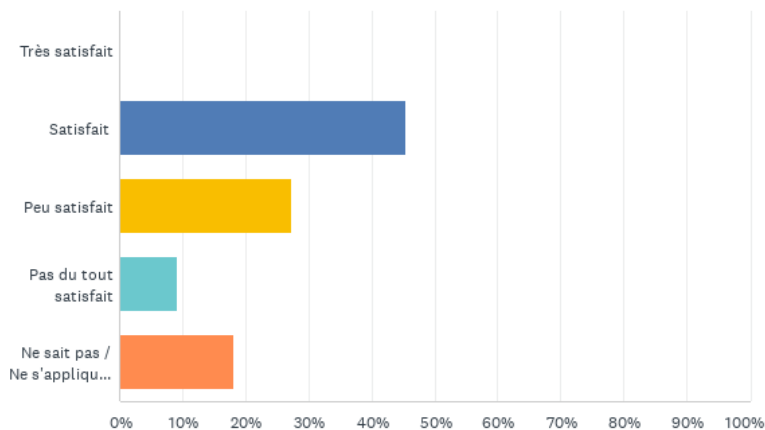
Question 20 : D'une manière générale, quel est votre niveau de satisfaction concernant le processus d'harmonisation dans les secteurs d'intervention ?



Commentaires :

- Il y a de la pression pour que le processus d'harmonisation se déroule rapidement. Cela met de la pression sur les délégués. À une occasion je n'ai pas pu participer à un comité ciblé, car la date a été déterminée trop rapidement.
- Les responsables des secteurs fauniques ne sont pas du tout consultés au bon moment. Ils connaissent leur territoire mieux que quiconque et seraient extrêmement utiles au tout début de la planification plutôt que juste avant ou pendant les consultations publiques
- MRNF dispose de peu de marge de manœuvre. Harmonisation suit les tendances d'acceptabilité sociale = travail plus ardu d'année en année. MRNF devrait disponibiliser plus de fonds pour l'harmonisation (nouvelles embauches).

Question 21 : D'une manière générale, quel est votre niveau de satisfaction concernant l'application des mesures d'harmonisation dans les secteurs d'intervention ?





Commentaires :

- Il y a souvent des erreurs dans les opérations et il ne semble pas avoir de suivi
- Un ingénieur forestier non mandaté par le gouvernement ni par les forestières devrait visiter chaque territoire en usage mixte (milieux structurés) et effectuer un état des lieux signé par le/la gestionnaire et l'entrepreneur forestier
- Lacunes côté opérationnel, ce qui creuse le fossé de l'acceptabilité sociale

Question 22 : Selon vous, quelles connaissances ou quels outils faciliteraient la prise en compte de vos besoins en lien avec l'aménagement forestier?

- Ceux déjà fournis
- Analyse des impacts dans le milieu et l'écosystème
- Je ne sais pas
- Ça va comme c'est actuellement
- Forêt ouverte est un très bel outil
- Écouter et consulter les gestionnaires de territoire fauniques structurés avant même de définir positionnement et type de coupe
- Que le ministère tienne en compte ce qui est proposé
- Journées de formation terrain pour les élus afin de mieux comprendre les opérations forestières
- Un réel dialogue où l'intervenant peut effectivement mettre en place des conditions
- Faire la corrélation avec le MTQ des diminutions de charges (surtout à 10 T et moins) quasi systématique sur les ponts du MTQ après les activités de transports forestiers qui empêche les activités de déneigement, collecte des matières résiduelles, livraison de carburant et autres services essentiels