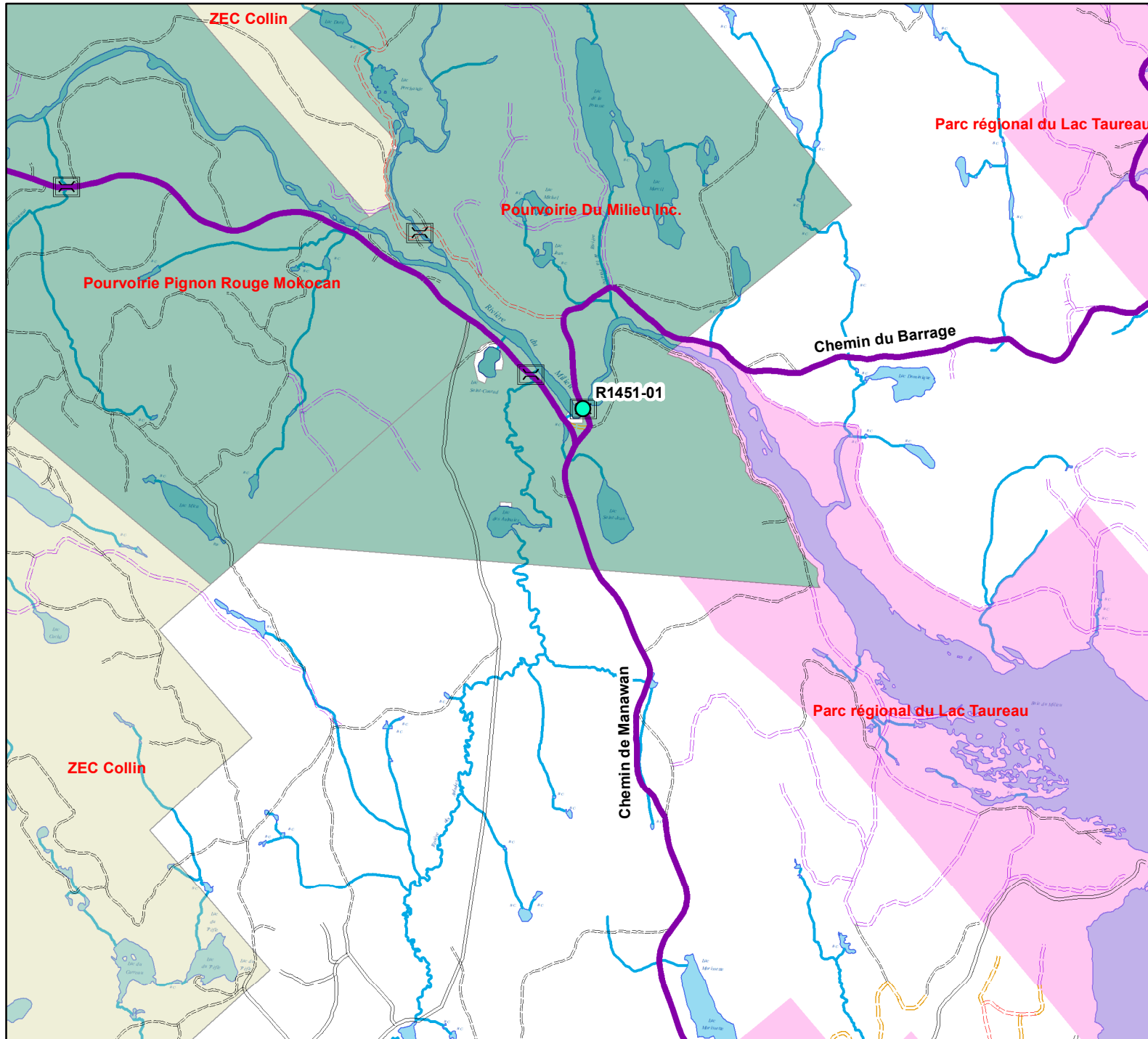
















Réduction capacité portante du PONT R1451-01, Rivière du Milieu, Km 16 Chemin du Barrage.

35-60-100 Tonnes

Pourvoirie du Milieu, MRC Matawinie, UA 06271



Légende

-  Ponts forestiers
-  Réseau Principal
-  01 - Classe 1 ; HN - Hors norme
-  02 - Classe 2
-  03 - Classe 3
-  04 - Classe 4
-  05 - Classe 05
-  HI - Chemin d'hiver
-  IN - Inconnu; NC - Non classé
-  NF - Non forestier (Adresse Québec)
-  Réserve faunique
-  ZEC
-  Pourvoirie avec droits exclusifs
-  Parcs nationaux

Métadonnées

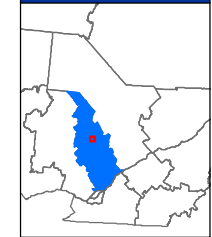
Projection cartographique Québec conique conforme Lambert
Système de coordonnées GCS Nord Américain 1983

0 0.55 1.1 Km **1:50 000**

Sources

Données	Organisme	Année
Base de données géomatiques	MFFP	2021

Localisation



Réalisation

Ministère des Forêts, de la Faune et des Parcs
Unité de gestion Lanaudière
© Gouvernement du Québec, avril 2021

Note : Le présent document n'a aucune portée légale.

**Forêts, Faune
et Parcs**

Québec

