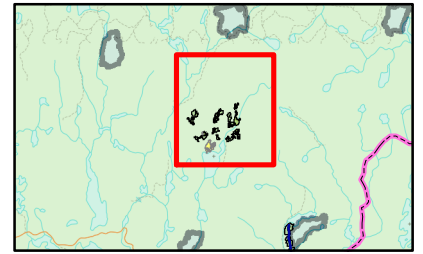


NETTOIEMENT et EPC BESS























Localisation



0 0,25 0,5 KM

1:10 000

Légende BESS

-  EPC_SYS
-  NET_MEC
-  sentier_traineaux_chiens
-  Sentiers Matawinie
-  Sentiers 4X4
-  Chemins forestiers
-  Chemins municipaux
-  Chemins MTQ
-  Ligne Hydro-Québec
-  Cours d'eau permanents
-  Cours d'eau intermittents
-  Milieux humide
-  Lacs
-  Corridor routier
-  Parcs nationaux
-  Sites de villégiatures et d'hébergements
-  Exclusions
-  Aires protégées
-  Parc régional de la Forêt Ouareau
-  Réserve faunique
-  Zec
-  Pourvoirie avec droits exclusifs

Réalisation:
Ministère des Forêts, de la Faune et des Parcs